
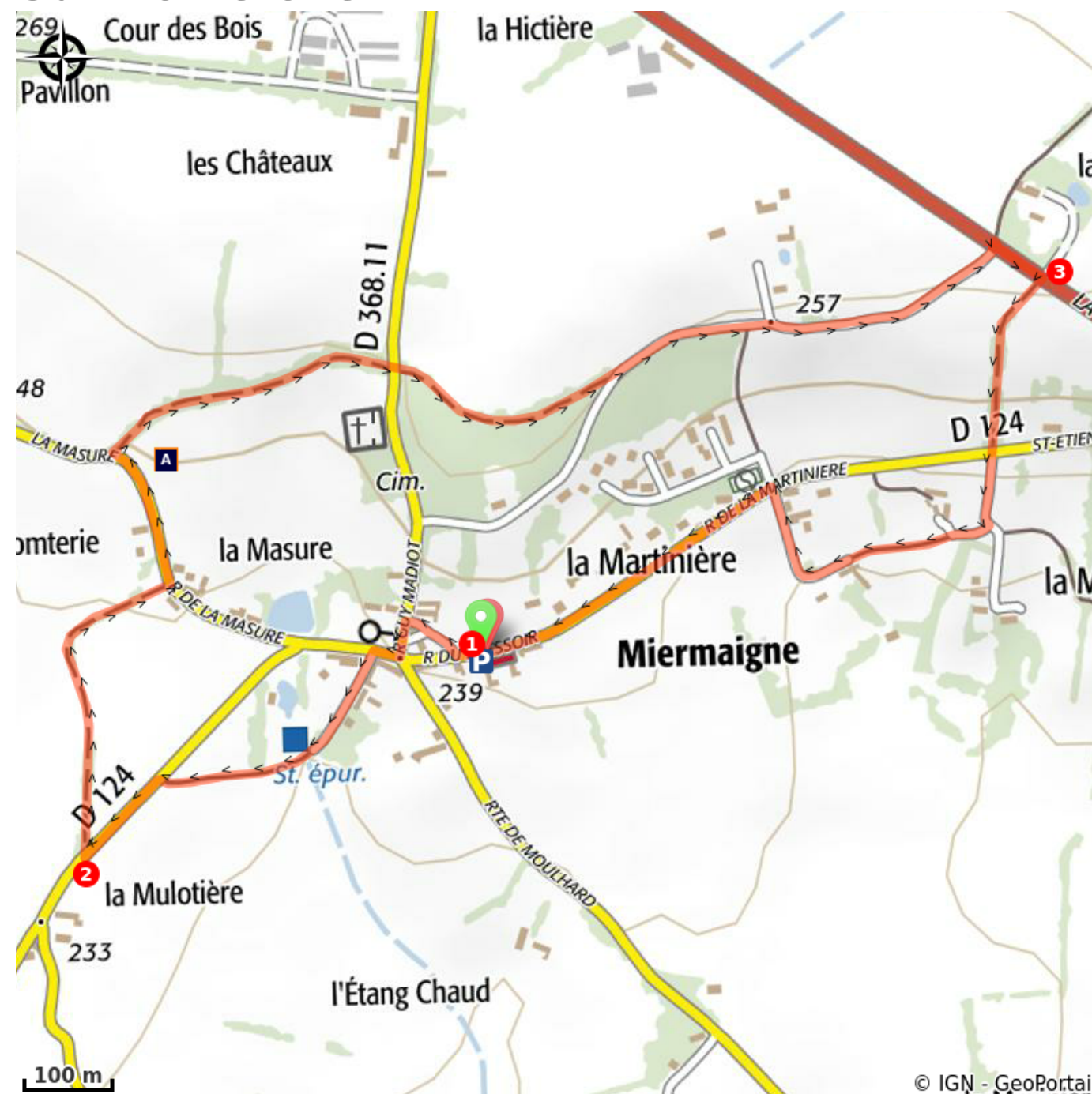


Itinéraire

Départ : Miermaigne
Arrivée : Miermaigne
Balisage : PR

1. Face à la mairie (panneau identitaire communal), emprunter la rue de la Mare jusqu'au presbytère (ancienne maison de Guy Madiot, co-fondateur des Parcs naturels régionaux). Descendre à gauche vers l'église (plaques explicatives), traverser et continuer la descente par la rue de la Fontaine (lavoir). Au bout du chemin, prendre la D124 à gauche.
2. S'engager sur le chemin bordé de haies à droite et gagner la Masure. Monter par la D372 à gauche, puis emprunter le chemin creux à droite (verger conservatoire, panneau informatif). Traverser la D 368 11, puis, à l'embranchement, continuer tout droit ( après le chemin de la Hictière). Longer à droite la D955 sur 40m : **prudence !**
3. S'engager sur le chemin à droite. Traverser la D124, puis tourner à droite (lavoir) et poursuivre tout droit par le chemin. Emprunter la D124 à gauche pour rejoindre le village.

Sur votre chemin...



 Verger conservatoire (A)

⚠️ Recommandations

Longer à droite la D955 sur 40m avec **prudence** !

Parking conseillé

Place de la mairie

i Lieux de renseignement

Maison du Parc naturel régional du Perche
Manoir de Courboyer - Nocé, 61340 Perche-en-Nocé


info.tourisme@parc-naturel-perche.fr
Tel : 02 33 25 70 10
<http://parc-naturel-perche.fr>

Office de Tourisme du Perche
9, rue Villette Gâté, 28400 Nogent-le-Rotrou
otnogentlerotrou@gmail.com
Tel : 02 37 29 68 86
<http://www.perche-tourisme.fr>



Autour du verger conservatoire de Miermaigne

Miermaigne



(© PNRP)

Ce circuit est labellisé par la Fédération Française de Randonnée.

L'arbre fait partie du patrimoine culturel de Miermaigne. Cette boucle invite à la découverte des essences fruitières locales, permet de parcourir quelques chemins creux et de se détendre près des lavoirs communaux.

Infos pratiques

Pratique : Rando pédestre

Durée : 45 min

Longueur : 3.5 km

Dénivelé positif : 51 m

Difficulté : Facile

Type : Boucle

Thèmes : Balade en famille,
Circuit labellisé FFRandonnée,
Sentier de découverte